



# Demande de

## Permis d'aménager comprenant ou non des constructions et/ou des démolitions

## Permis de construire comprenant ou non des démolitions

N° 13409\*06

Pour les demandes de permis de construire de maisons individuelles et de leurs annexes, vous pouvez utiliser le formulaire spécifique cerfa n° 13406

### Vous pouvez utiliser ce formulaire si :

- Vous réalisez un aménagement (lotissement, camping, aire de stationnement, parc d'attraction, terrain de sports ou loisirs,...).
- Vous réalisez une nouvelle construction.
- Vous effectuez des travaux sur une construction existante.
- Votre projet comprend des démolitions.
- Votre projet nécessite une autorisation d'exploitation commerciale.

Pour savoir précisément à quelle(s) formalité(s) est soumis votre projet, vous pouvez vous reporter à la notice explicative ou vous renseigner auprès de la mairie du lieu de votre projet.

Cachet réservé à la mairie du lieu du projet

PA 974 422 19 00 02

PC ou PA      Dpt      Commune      Année      N° de dossier

La présente demande a été reçue à la mairie

le 22 03 2019      Cachet de la mairie et signature du receveur

Dossier transmis :  à l'Architecte des Bâtiments de France  
 au Directeur du Parc National  
 au Secrétariat de la Commission Départementale d'Aménagement Commercial

### 1 - Identité du demandeur

Le demandeur indiqué dans le cadre ci-dessous sera le titulaire de la future autorisation et le redevable des taxes d'urbanisme. Dans le cas de demandeurs multiples, chacun des demandeurs, à partir du 2<sup>ème</sup>, doit remplir la fiche complémentaire «Autres demandeurs». Les décisions prises par l'administration seront notifiées au demandeur indiqué ci-dessous. Une copie sera adressée aux autres demandeurs, qui seront co-titulaires de l'autorisation et solidairement responsables du paiement des taxes.

Vous êtes un particulier

Madame     Monsieur

Nom : \_\_\_\_\_ Prénom : \_\_\_\_\_

Date et lieu de naissance

Date : \_\_\_\_\_ Commune : \_\_\_\_\_

Département : \_\_\_\_\_ Pays : \_\_\_\_\_

DIRECTION  
Arrivé le :

23 OCT. 2019

URBANISME

Vous êtes une personne morale

Dénomination : COMMUNE DU TAMPON      Raison sociale : \_\_\_\_\_

N° SIRET : 2119740222200019      Type de société (SA, SCI,...) : \_\_\_\_\_

Représentant de la personne morale :    Madame     Monsieur

Nom : THIEN AH KOON      Prénom : ANDRE

### 2 - Coordonnées du demandeur

Adresse : Numéro : 256      Voie : RUE HUBERT DELISLE

Lieu-dit : \_\_\_\_\_      Localité : LE TAMPON

Code postal : 97430    BP : \_\_\_\_\_    Cedex : \_\_\_\_\_

Téléphone : 0262355774

indiquez l'indicatif pour le pays étranger : \_\_\_\_\_

Si le demandeur habite à l'étranger : Pays : \_\_\_\_\_

Division territoriale : \_\_\_\_\_

Si vous souhaitez que les courriers de l'administration (autres que les décisions) soient adressés à une autre personne, veuillez préciser son nom et ses coordonnées :    Madame     Monsieur     Personne morale

Nom : \_\_\_\_\_      Prénom : \_\_\_\_\_

OU raison sociale : \_\_\_\_\_

Adresse : Numéro : \_\_\_\_\_      Voie : \_\_\_\_\_

Lieu-dit : \_\_\_\_\_      Localité : \_\_\_\_\_

Code postal : \_\_\_\_\_    BP : \_\_\_\_\_    Cedex : \_\_\_\_\_

Si le demandeur habite à l'étranger : Pays : \_\_\_\_\_

Division territoriale : \_\_\_\_\_

Téléphone : \_\_\_\_\_

indiquez l'indicatif pour le pays étranger : \_\_\_\_\_

J'accepte de recevoir par courrier électronique les documents transmis en cours d'instruction par l'administration à l'adresse suivante : \_\_\_\_\_ @ \_\_\_\_\_

J'ai pris bonne note que, dans un tel cas, la date de notification sera celle de la consultation du courrier électronique ou, au plus tard, celle de l'envoi de ce courrier électronique augmentée de huit jours.

**3 - Le terrain****3.1 - Localisation du (ou des) terrain(s)**

Les informations et plans (voir liste des pièces à joindre) que vous fournissez doivent permettre à l'administration de localiser précisément le (ou les) terrain(s) concerné(s) par votre projet.

Le terrain est constitué de l'ensemble des parcelles cadastrales d'un seul tenant appartenant à un même propriétaire.

**Adresse du (ou des) terrain(s)**

Número : \_\_\_\_\_ Voie : RUE CHARLES BAUDELAIRE

Lieu-dit : \_\_\_\_\_ Localité : LE TAMPON

Code postal : 9 7 4 3 0 BP : \_\_\_\_\_ Cedex : \_\_\_\_\_

**Références cadastrales<sup>1</sup>** : (si votre projet porte sur plusieurs parcelles cadastrales, veuillez renseigner la fiche complémentaire page 9)

Préfixe : \_\_\_\_\_ Section : B O Numéro : \_\_\_\_\_

BO - 0362, 0424 et 0425

Superficie de la parcelle cadastrale (en m<sup>2</sup>) : 113 948 m<sup>2</sup>

BP - 0320 (partielle)

**3.2 - Situation juridique du terrain** (ces données, qui sont facultatives, peuvent toutefois vous permettre de faire valoir des droits à construire ou de bénéficier d'impositions plus favorables)

Êtes-vous titulaire d'un certificat d'urbanisme pour ce terrain ? Oui  Non  Je ne sais pas

Le terrain est-il situé dans un lotissement ? Oui  Non  Je ne sais pas

Le terrain est-il situé dans une Zone d'Aménagement Concertée (Z.A.C.) ? Oui  Non  Je ne sais pas

Le terrain fait-il partie d'un remembrement urbain (Association Foncière Urbain) ? Oui  Non  Je ne sais pas

Le terrain est-il situé dans un périmètre ayant fait l'objet d'une convention de Projet Urbain Partenarial (P.U.P) ? Oui  Non  Je ne sais pas

Le projet est-il situé dans le périmètre d'une Opération d'Intérêt National (O.I.N) ? Oui  Non  Je ne sais pas

Si votre terrain est concerné par l'un des cas ci-dessus, veuillez préciser, si vous les connaissez, les dates de décision ou d'autorisation, les numéros et les dénominations : \_\_\_\_\_

**4 - À remplir pour une demande concernant un projet d'aménagement**

Si votre projet ne comporte pas d'aménagements, reportez-vous directement au cadre 5 (projet de construction)

**4.1 - Nature des travaux, installations ou aménagements envisagés** (cochez la ou les cases correspondantes)**Quel que soit le secteur de la commune**

- Lotissement
- Remembrement réalisé par une association foncière urbaine libre
- Terrain de camping
- Parc résidentiel de loisirs ou village de vacances
- Aménagement d'un terrain pour la pratique de sports ou de loisirs motorisés
- Aménagement d'un parc d'attraction ou d'une aire de jeux et de sports
- Aménagement d'un golf
- Aires de stationnement ouvertes au public, dépôts de véhicules et garages collectifs de caravanes ou de résidences mobiles de loisirs
  - Contenance (nombre d'unités) : 145
- Travaux d'affouillements ou d'exhaussements du sol :
  - Superficie (en m<sup>2</sup>) : \_\_\_\_\_
  - Profondeur (pour les affouillements) : \_\_\_\_\_
  - Hauteur (pour les exhaussements) : \_\_\_\_\_
- Aménagement d'un terrain pour au moins 2 résidences démontables, créant une surface de plancher totale supérieure à 40 m<sup>2</sup>, constituant l'habitat permanent de leurs utilisateurs
- Aménagement d'une aire d'accueil ou d'un terrain familial des gens du voyage recevant plus de deux résidences mobiles

**Dans les secteurs protégés**

Aménagement situé dans un espace remarquable ou milieu du littoral identifié dans un document d'urbanisme comme devant être protégé<sup>1</sup> :

- Chemin piétonnier ou objet mobilier destiné à l'accueil ou à l'information du public, lorsqu'ils sont nécessaires à la gestion ou à l'ouverture au public de ces espaces ou milieux
- Aménagement nécessaire à l'exercice des activités agricoles, de pêche et de culture marine ou lacustres, conchylicoles, pastorales et forestières

Aménagement situé dans le périmètre d'un site patrimonial remarquable ou dans les abords des monuments historiques<sup>1</sup> :

- Création d'une voie
- Travaux ayant pour effet de modifier les caractéristiques d'une voie existante
- Création d'un espace public

Aménagement situé dans un site classé ou une réserve naturelle<sup>1</sup> :

- Création d'un espace public

<sup>1</sup> En cas de besoin, vous pouvez vous renseigner auprès de la mairie

Courte description de votre projet ou de vos travaux :


Le but de l'opération est de finaliser la dernière tranche d'aménagement du Parc des Palmiers (Tranche n°2).

Le projet prévoit :

- La création de l'entrée principale du Parc des Palmiers.
- La création d'une esplanade / belvédère qui donne une vue sur le parc.
- La création d'une entrée secondaire depuis la rue Charles Baudelaire pour permettre l'accès aux zones de stationnement du site.
- La création de la zone de parking (145 places)
- Une zone consacrée à la plantation de palmiers et autres aménagements. Cette zone sera desservi par un cheminement piéton de 3.50m de large.

Superficie du (ou des) terrain(s) à aménager (en m<sup>2</sup>) : 113 948 m<sup>2</sup>

Si les travaux sont réalisés par tranches, veuillez en préciser le nombre et leur contenu :



#### 4.2 - À remplir pour une demande concernant un lotissement

Nombre maximum de lots projetés : \_\_\_\_\_

Surface de plancher maximale envisagée (en m<sup>2</sup>) : \_\_\_\_\_

Comment la constructibilité globale sera-t-elle répartie ?

- Par application du coefficient d'occupation du sol (COS) à chaque lot
- Conformément aux plans ou tableaux joints à la présente demande
- La constructibilité sera déterminée à la vente de chaque lot. Dans ce cas, le lotisseur devra fournir un certificat aux constructeurs.

Le projet fait-il l'objet d'une demande de travaux de finition différés ? Oui  Non

Si oui, quelle garantie sera utilisée ?

Consignation en compte bloqué  ou Garantie financière d'achèvement des travaux

Le projet fait-il l'objet d'une demande de vente ou location de lots par anticipation ? Oui  Non

#### 4.3 - À remplir pour l'aménagement d'un camping ou d'un autre terrain aménagé en vue de l'hébergement touristique

Nombre maximum d'emplacements réservés aux tentes, caravanes ou résidences mobiles de loisirs : \_\_\_\_\_

Nombre maximal de personnes accueillies : \_\_\_\_\_

##### Implantation d'habitations légères de loisirs (HLL)

Nombre d'emplacements réservés aux HLL : \_\_\_\_\_

Surface de plancher prévue, réservée aux HLL : \_\_\_\_\_

Lorsque le terrain est destiné à une exploitation saisonnière, veuillez préciser la (ou les) période(s) d'exploitation : \_\_\_\_\_

Agrandissement ou réaménagement d'une structure existante ? Oui  Non

Si oui, joindre un plan indiquant l'état actuel et les aménagements

**5.8 - Stationnement**

Nombre de places de stationnement

Avant réalisation du projet :  Après réalisation du projet : 

Places de stationnement affectées au projet, aménagées ou réservées en dehors du terrain sur lequel est situé le projet

Adresse(s) des aires de stationnement : \_\_\_\_\_

Nombre de places : \_\_\_\_\_

Surface totale affectée au stationnement : \_\_\_\_\_ m<sup>2</sup>, dont surface bâtie : \_\_\_\_\_ m<sup>2</sup>

Pour les commerces et cinémas :

Emprise au sol des surfaces, bâties ou non, affectées au stationnement : \_\_\_\_\_


**6 - À remplir lorsque le projet nécessite des démolitions**

Tous les travaux de démolition ne sont pas soumis à permis. Il vous appartient de vous renseigner auprès de la mairie afin de savoir si votre projet de démolition nécessite une autorisation. Vous pouvez également demander un permis de démolir distinct de la présente demande.

Date(s) approximative(s) à laquelle le ou les bâtiments dont la démolition est envisagée ont été construits : \_\_\_\_\_

- Démolition totale  
 Démolition partielle

En cas de démolition partielle, veuillez décrire les travaux qui seront, le cas échéant, effectués sur les constructions restantes :

Nombre de logement démolis : **7 - Participation pour voirie et réseaux**

Si votre projet se situe sur un terrain soumis à la participation pour voirie et réseaux (PVR), indiquez les coordonnées du propriétaire ou celles du bénéficiaire de la promesse de vente, s'il est différent du demandeur

Madame  Monsieur  Personne morale 

Nom : \_\_\_\_\_ Prénom : \_\_\_\_\_

OU raison sociale : \_\_\_\_\_

Adresse : Numéro : \_\_\_\_\_ Voie : \_\_\_\_\_

Lieu-dit : \_\_\_\_\_ Localité : \_\_\_\_\_

Code postal :  BP :  Cedex : 

Si le demandeur habite à l'étranger : Pays : \_\_\_\_\_ Division territoriale : \_\_\_\_\_

**8- Informations pour l'application d'une législation connexe**

Indiquez si votre projet :

- porte sur une installation, un ouvrage, des travaux ou une activité soumis à déclaration en application du code de l'environnement (IOTA)
- porte sur des travaux soumis à autorisation environnementale en application du L.181-1 du code de l'environnement
- fait l'objet d'une dérogation au titre du L.411-2 4° du code de l'environnement (dérogation espèces protégées)

Indiquez si votre projet se situe dans les périmètres de protection suivants :

*(informations complémentaires)*

- se situe dans le périmètre d'un site patrimonial remarquable
- se situe dans les abords d'un monument historique

**9 - Engagement du (ou des) demandeurs**J'atteste avoir qualité pour demander la présente autorisation.<sup>8</sup>

Je soussigné(e), auteur de la demande, certifie exacts les renseignements fournis.

J'ai pris connaissance des règles générales de construction prévues par le chapitre premier du titre premier du livre premier du code de la construction et de l'habitation et notamment, lorsque la construction y est soumise, les règles d'accessibilité fixées en application de l'article L. 111-7 de ce code et de l'obligation de respecter ces règles.

Je suis informé(e) que les renseignements figurant dans cette demande serviront au calcul des impositions prévues par le code de l'urbanisme.

À Le Tampon

Le : 22 Janvier 2019

Signature du (des) demandeur(s)

Votre demande doit être établie en quatre exemplaires et doit être déposée à la mairie du lieu du projet.

Vous devrez produire :

- un exemplaire supplémentaire, si votre projet se situe dans le périmètre d'un site patrimonial remarquable ou se voit appliquer une autre protection au titre des monuments historiques ;
- un exemplaire supplémentaire, si votre projet se situe dans un site classé, un site inscrit ou une réserve naturelle ;
- un exemplaire supplémentaire, si votre projet fait l'objet d'une demande de dérogation auprès de la commission régionale du patrimoine et de l'architecture ;
- deux exemplaires supplémentaires, si votre projet se situe dans un cœur de parc national ;
- deux exemplaires supplémentaires dont un sur support dématérialisé, si votre projet est soumis à autorisation d'exploitation commerciale.

**Pour un permis d'aménager un lotissement :**

En application de l'article L.441-4 du code de l'urbanisme, je certifie avoir fait appel aux compétences nécessaires en matière d'architecture, d'urbanisme et de paysage pour l'établissement du projet architectural, paysager et environnemental.

Si la surface du terrain à aménager est supérieure à 2 500 m<sup>2</sup>, je certifie qu'un architecte au sens de l'article 9 de la loi n° 77-2 du 3 janvier 1977 sur l'architecture, a participé à l'établissement du projet architectural, paysager et environnemental.

Signature du demandeur :

Signature(s) et cachet(s) des personnes sollicitées:

Signature du demandeur :

Signature(s) et cachet(s) des personnes sollicitées:

22 JANV 2019

URBANISME

Si vous êtes un particulier : la loi n° 78 -17 du 6 janvier 1978 relative à l'informatique, aux fichiers et aux libertés s'applique aux réponses contenues dans ce formulaire pour les personnes physiques. Elle garantit un droit d'accès aux données nominatives les concernant et la possibilité de rectification. Ces droits peuvent être exercés à la mairie. Les données recueillies seront transmises aux services compétents pour l'instruction de votre demande.

Si vous souhaitez vous opposer à ce que les informations nominatives comprises dans ce formulaire soient utilisées à des fins commerciales, cochez la case ci-contre :

<sup>8</sup> Vous pouvez déposer une demande si vous êtes dans un des quatre cas suivants :

- vous êtes propriétaire du terrain ou mandataire du ou des propriétaires ;
- vous avez l'autorisation du ou des propriétaires ;
- vous êtes co-indivisaire du terrain en indivision ou son mandataire ;
- vous avez qualité pour bénéficier de l'expropriation du terrain pour cause d'utilité publique.

### Références cadastrales : fiche complémentaire

Si votre projet porte sur plusieurs parcelles cadastrales, veuillez indiquer pour chaque parcelle cadastrale sa superficie ainsi que la superficie totale du terrain.

Préfixe :    Section :    Numéro :        
Surperficie de la parcelle cadastrale (en m<sup>2</sup>) : 68.110.m<sup>2</sup> .....

Préfixe :    Section :    Numéro :        
Surperficie de la parcelle cadastrale (en m<sup>2</sup>) : 9.880.m<sup>2</sup> .....

Préfixe :    Section :    Numéro :        
Surperficie de la parcelle cadastrale (en m<sup>2</sup>) : 20.895.m<sup>2</sup> .....

Préfixe :    Section :    Numéro :        
Surperficie de la parcelle cadastrale (en m<sup>2</sup>) : 15.063.m<sup>2</sup> (partielle) .....

Préfixe :    Section :    Numéro :        
Surperficie de la parcelle cadastrale (en m<sup>2</sup>) : .....

Préfixe :    Section :    Numéro :        
Surperficie de la parcelle cadastrale (en m<sup>2</sup>) : .....

Préfixe :    Section :    Numéro :        
Surperficie de la parcelle cadastrale (en m<sup>2</sup>) : .....

Préfixe :    Section :    Numéro :        
Surperficie de la parcelle cadastrale (en m<sup>2</sup>) : .....

Préfixe :    Section :    Numéro :        
Surperficie de la parcelle cadastrale (en m<sup>2</sup>) : .....

Préfixe :    Section :    Numéro :        
Surperficie de la parcelle cadastrale (en m<sup>2</sup>) : .....

Préfixe :    Section :    Numéro :        
Surperficie de la parcelle cadastrale (en m<sup>2</sup>) : .....

Préfixe :    Section :    Numéro :        
Surperficie de la parcelle cadastrale (en m<sup>2</sup>) : .....

Préfixe :    Section :    Numéro :        
Surperficie de la parcelle cadastrale (en m<sup>2</sup>) : .....

Préfixe :    Section :    Numéro :        
Surperficie de la parcelle cadastrale (en m<sup>2</sup>) : .....

Préfixe :    Section :    Numéro :        
Surperficie de la parcelle cadastrale (en m<sup>2</sup>) : .....

Préfixe :    Section :    Numéro :        
Surperficie de la parcelle cadastrale (en m<sup>2</sup>) : .....

Préfixe :    Section :    Numéro :        
Surperficie de la parcelle cadastrale (en m<sup>2</sup>) : .....

Préfixe :    Section :    Numéro :        
Surperficie de la parcelle cadastrale (en m<sup>2</sup>) : .....

Préfixe :    Section :    Numéro :        
Surperficie de la parcelle cadastrale (en m<sup>2</sup>) : .....

Préfixe :    Section :    Numéro :        
Surperficie de la parcelle cadastrale (en m<sup>2</sup>) : .....

Surperficie totale du terrain (en m<sup>2</sup>) : 113.948 .....





# ANNEXE

## Bordereau de dépôt des pièces jointes lorsque le projet comporte des démolitions

*Cochez les cases correspondant aux pièces jointes à votre demande  
et reportez le numéro correspondant sur la pièce jointe*

### 1) Pièces obligatoires pour tous les dossiers :

| Pièce   | Nombre d'exemplaires<br>à fournir |
|---|-----------------------------------|
| <input type="checkbox"/> A1. <b>Un plan de masse</b> des constructions à démolir ou s'il y a lieu à conserver [Art. R. 451-2 b) du code de l'urbanisme] | 1 exemplaire par dossier          |
| <input type="checkbox"/> A2. <b>Une photographie</b> du ou des bâtiments à démolir [Art. R. 451-2 c) du code de l'urbanisme]                            | 1 exemplaire par dossier          |

### 2) Pièces à joindre selon la nature et/ou la situation du projet :

| Pièce   | Nombre d'exemplaires<br>à fournir |
|---|-----------------------------------|
| <b>Si votre projet porte sur la démolition totale d'un bâtiment inscrit au titre des monuments historiques :</b>  |                                   |
| <input type="checkbox"/> A3. <b>Une notice</b> expliquant les raisons pour lesquelles la conservation du bâtiment ne peut plus être assurée [Art. R. 451-3 a) du code de l'urbanisme] | 1 exemplaire par dossier          |
| <input type="checkbox"/> A4. <b>Des photographies</b> des façades et toitures du bâtiment et de ses dispositions intérieures [Art. R. 451-3 b) du code de l'urbanisme]                | 1 exemplaire par dossier          |
| <b>Si votre projet porte sur la démolition partielle d'un bâtiment inscrit au titre des monuments historiques :</b>   |                                   |
| <input type="checkbox"/> A5. <b>Une notice</b> expliquant les raisons pour lesquelles la conservation du bâtiment ne peut plus être assurée [Art. R. 451-3 a) du code de l'urbanisme] | 1 exemplaire par dossier          |
| <input type="checkbox"/> A6. <b>Des photographies</b> des façades et toitures du bâtiment et de ses dispositions intérieures [Art. R. 451-3 b) du code de l'urbanisme]                | 1 exemplaire par dossier          |
| <input type="checkbox"/> A7. <b>Le descriptif</b> des moyens mis en œuvre pour éviter toute atteinte aux parties conservées du bâtiment [Art. R. 451-3 c) du code de l'urbanisme]     | 1 exemplaire par dossier          |
| <b>Si votre projet de démolition est situé dans le périmètre d'un site patrimonial remarquable ou dans les abords des monuments historiques :</b>                                     |                                   |
| <input type="checkbox"/> A8. <b>Le descriptif</b> des moyens mis en œuvre pour éviter toute atteinte au patrimoine protégé [Art. R. 451-4 du code de l'urbanisme]                     | 1 exemplaire par dossier          |



# Déclaration des éléments nécessaires au calcul des impositions pour les demandes de permis de construire et permis d'aménager

## Informations nécessaires en application de l'article R. 431-5 du code de l'urbanisme

Cette déclaration sert de base au calcul des impositions dont vous êtes éventuellement redevable au titre de votre projet. Remplissez soigneusement les cadres ci-dessous et n'oubliez pas de joindre le cas échéant les documents complémentaires figurant au cadre 4. Cela peut vous permettre de bénéficier d'impositions plus favorables. Conservez soigneusement les justificatifs afférents à vos déclarations. Ils pourront vous être demandés ultérieurement.

PC ou PA   
  97H   
  422   
  19   
  50002  
 Dpt    Commune    Année    N° de dossier

### 1 - Renseignements concernant les constructions ou les aménagements

#### 1.1 - Les lignes ci-dessous doivent être **obligatoirement** renseignées, quelle que soit la nature de la construction

Surface taxable (1) totale créée de la ou des construction(s), hormis les surfaces de stationnement closes et couvertes (2bis) : .....m<sup>2</sup>  
 Surface taxable créée des locaux clos et couverts (2 bis) à usage de stationnement : .....m<sup>2</sup>

#### 1.2 - Destination des constructions et tableau des surfaces taxables (1)

##### 1.2.1 - Création de locaux destinés à l'habitation

| Dont :  |  | Nombre de logements créés | Surfaces créées (1) hormis les surfaces de stationnement closes et couvertes (2 bis) | Surfaces créées pour le stationnement clos et couvert (2 bis) |
|---|--|---------------------------|--|---|
| Locaux à usage d'habitation principale et leurs annexes (2) | Ne bénéficiant pas de prêt aidé (3)                              |                           |  |   |
|   | Bénéficiant d'un PLAI ou LLTS (4)                                |                           |  |   |
|   | Bénéficiant d'un prêt à taux zéro plus (PTZ+) (5)                |                           |  |   |
|   | Bénéficiant d'autres prêts aidés (PLUS, LES, PSLA, PLS, LLS) (6) |                           |  |   |
| Locaux à usage d'habitation secondaire et leurs annexes (2) |  |                           |  |   |
| Locaux à usage d'hébergement (7) et leurs annexes (2)       | Ne bénéficiant pas de prêt aidé                                  |                           |  |   |
|   | Bénéficiant d'un PLAI ou LLTS                                    |                           |  |   |
|   | Bénéficiant d'autres prêts aidés                                 |                           |  |   |
| Nombre total de logements créés                             |  |                           |  |   |

##### 1.2.2 - Extension (8) de l'habitation principale, création d'un bâtiment annexe à cette habitation ou d'un garage clos et couvert.

Pour la réalisation de ces travaux, bénéficiez-vous d'un prêt aidé (4)(5)(6) ?  
 Oui  Non  Si oui, lequel ?

Quelle est la surface taxable (1) existante conservée ? .....m<sup>2</sup> Quel est le nombre de logements existants ?.....

##### 1.2.3 - Création ou extension de locaux non destinés à l'habitation

|  | Nombre créé | Surfaces créées (1) hormis les surfaces de stationnement closes et couvertes (2 bis) | Surfaces créées pour le stationnement clos et couvert (2 bis) |
|--|-------------|--|---|
| <div style="border: 1px solid black; padding: 5px; display: inline-block;">           Arrivé le<br/> <b>22 MARS 20...</b> </div> |             |  |   |
| Nombre de commerces de détail dont la surface de vente est inférieure à 400 m <sup>2</sup> (9)                                   |             |  |   |
| Total des surfaces créées, y compris les surfaces annexes  |             |  |   |
| Locaux industriels et leurs annexes  |             |  |   |
| Locaux artisanaux et leurs annexes   |             |  |   |
| Entrepôts et hangars faisant l'objet d'une exploitation commerciale et non ouverts au public (10)                                |             |  |   |



|   |                 |  |
|---|-----------------|--|
| Dans les exploitations et coopératives agricoles :<br>Surfaces de plancher des serres de production, des locaux destinés à abriter les récoltes, héberger les animaux, ranger et entretenir le matériel agricole, des locaux de production et de stockage des produits à usage agricole, des locaux de transformation et de conditionnement des produits provenant de l'exploitation (11) |                 |  |
| Dans les centres équestres :<br>Surfaces de plancher affectées aux seules activités équestres (11)  |                 |  |
|   | Surfaces créées |  |
| Parcs de stationnement couverts faisant l'objet d'une exploitation commerciale (12)   |                 |  |

### 1.3 – Autres éléments créés soumis à la taxe d'aménagement

Nombre de places de stationnement non couvertes ou non closes (13) : .....

Superficie du bassin intérieur ou extérieur de la piscine : ..... m<sup>2</sup>.

Nombre d'emplacements de tentes, de caravanes et de résidences mobiles de loisirs : .....

Nombre d'emplacements pour les habitations légères de loisirs : .....

Nombre d'éoliennes dont la hauteur est supérieure à 12 m : .....

Superficie des panneaux photovoltaïques posés au sol : ..... m<sup>2</sup>.

### 1.4 – Redevance d'archéologie préventive :

Veuillez préciser la profondeur du(des) terrassement(s) nécessaire(s) à la réalisation de votre projet


au titre des locaux : .....

au titre de la piscine : .....

au titre des emplacements de stationnement : .....

au titre des emplacements de tentes, de caravanes et de résidences mobiles de loisirs : .....

au titre des emplacements pour les habitations légères de loisirs : .....



### 1.5 – Cas particuliers

Les travaux projetés sont-ils réalisés suite à des prescriptions résultant d'un Plan de Prévention des Risques naturels, technologiques ou miniers ? Oui  Non

La construction projetée concerne t-elle un immeuble classé parmi les monuments historiques ou inscrit à l'inventaire des monuments historiques ? Oui  Non

## 2 - Versement pour sous-densité (VSD) (14)

Demandez à la mairie si un seuil minimal de densité (SMD) est institué dans le secteur de la commune où vous construisez.

Si oui, la superficie de la construction projetée est-elle égale ou supérieure au seuil minimal de densité (15) ? Oui  Non

Dans le cas où la surface de plancher de votre projet est inférieure au seuil minimal de densité, indiquez ici :

La superficie de votre unité foncière : ..... m<sup>2</sup>.

La superficie de l'unité foncière effectivement constructible (16) : ..... m<sup>2</sup>

La valeur du m<sup>2</sup> de terrain nu et libre : ..... €/m<sup>2</sup>

Les surfaces de plancher des constructions existantes non destinées à être démolies (en m<sup>2</sup>) (17) : ..... m<sup>2</sup>

Si vous avez bénéficié avant le dépôt de votre demande d'un rescrit fiscal (18), indiquez sa date : .....

## 3 - Pièces à joindre selon la nature ou la situation du projet :

| Pièces   | Nombre d'exemplaires à fournir |
|--|--------------------------------|
| Si votre projet se situe dans une commune ayant instauré un seuil minimal de densité et si votre terrain est un lot de lotissement : |                                |
| <input type="checkbox"/> F1. Le certificat fourni par le lotisseur [Art. R. 442-11 2 <sup>e</sup> alinéa du code de l'urbanisme]     | 1 exemplaire par dossier       |
| Si votre projet se situe dans une commune ayant instauré un seuil minimal de densité et si vous avez bénéficié d'un rescrit fiscal : |                                |
| <input type="checkbox"/> F2. Le rescrit fiscal [article R. 331-23 du code de l'urbanisme]  | 1 exemplaire par dossier       |

#### 4 - Documents pouvant vous permettre de bénéficier d'impositions plus favorables

| Pièces  | Nombre d'exemplaires à fournir |
|---|--------------------------------|
| Si votre projet se situe dans une opération d'intérêt national et que vous pensez bénéficier de l'exonération prévue à l'article L. 331-7 4° (opération d'intérêt national) du code de l'urbanisme                                      |                                |
| <input type="checkbox"/> F3. L'attestation de l'aménageur certifiant que ce dernier a réalisé ou réalisera l'intégralité des travaux mis à sa charge (articles R. 331-5 et R. 431-23-1 du code de l'urbanisme)                          | 1 exemplaire par dossier       |
| Si votre projet se situe dans un périmètre de projet urbain partenarial et que vous pensez bénéficier de l'exonération prévue à l'article L. 331-7 6° (projet urbain partenarial) du code de l'urbanisme :                              |                                |
| <input type="checkbox"/> F4. Copie de la convention de projet urbain partenarial (article R. 431-23-2 du code de l'urbanisme)   | 1 exemplaire par dossier       |
| Si vous faites une reconstruction suite à une destruction ou suite à une démolition ou suite à un sinistre et que vous pensez bénéficier de l'exonération prévue à l'article L. 331-7 8° du code de l'urbanisme :                       |                                |
| <input type="checkbox"/> F5. La justification de la date de la destruction, de la démolition ou du sinistre   | 1 exemplaire par dossier       |
| <input type="checkbox"/> F6. En cas de sinistre, l'attestation de l'assureur, que les indemnités versées en réparation des dommages ne comprennent pas le montant des taxes d'urbanisme   | 1 exemplaire par dossier       |
| Si votre projet affecte le sous-sol et que vous pensez bénéficier de l'exonération prévue à l'article L. 524-6 du code du patrimoine (19) :   |                                |
| <input type="checkbox"/> F7. L'attestation de paiement d'une redevance d'archéologie préventive au titre de la réalisation d'un diagnostic suite une demande volontaire de fouilles, ou au titre de la loi du 1 <sup>er</sup> août 2003 | 1 exemplaire par dossier       |

#### 5 - Autres renseignements

(Informations complémentaires et justificatifs éventuels (notamment l'attestation bancaire au prêt à taux zéro +, si la collectivité a délibéré l'exonération facultative correspondante) pouvant vous permettre de bénéficier d'impositions plus favorables)

Date

22 Janvier 2019

Nom et Signature du déclarant

THEA AIHKON Andre

